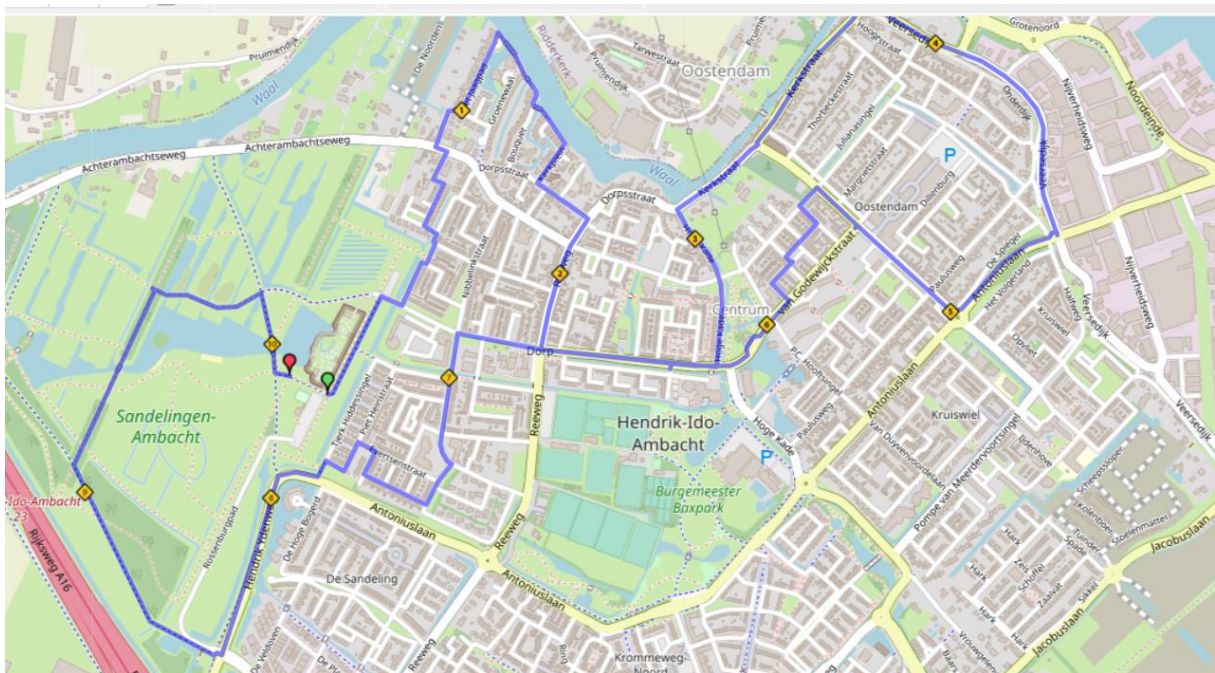


Routes avond4daagse 2022 – 10 km

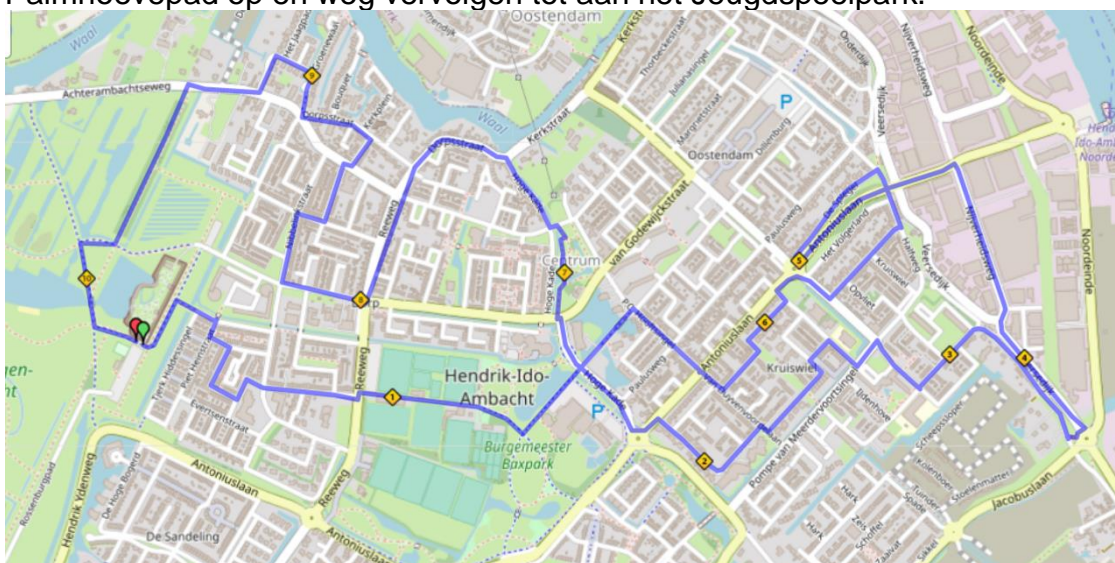
Dag 1

Vanaf Jeugdspaelpark linksaf fietspad op. Einde rechtsaf richting wateringsingel. Linksaf de Schultz van Haegenstraat in en weg vervolgen. Linksaf de Van Elkstraat in. Linksaf de Van der Weddenhof in. Dan de eerste rechts Van der Weddenhof in en volgen tot aan de Dorpsstraat. Linksaf de Dorpsstraat in eerste rechtsaf de Keerweer in. Vervolgens linksaf Het Jaagpad in en deze blijven volgen. Einde rechtsaf het bruggetje over en verder rechtdoor de Bouquet in en links aanhouden het bruggetje over richting de Oordenweg. Oordenweg volgen, gaat over in het Kerkplein en bij de kerk linksaf de Dorpsstraat in. Aan het einde rechtsaf de Reeweg op. Bij de Wateringsingel linksaf de Wateringsingel op. Vervolgens linksaf de Hoge Kade op. Aan het einde rechtsaf de Kerkstraat in. Weg vervolgen (bij de Petrakerk links aanhouden om de Kerstraat te vervolgen). Aan het einde van de Kerstraat met de bocht mee naar rechts de Veersedijk op. Deze helemaal volgen tot aan de kruising met de Antoniuslaan. Hier rechtsaf de Antoniuslaan op. Bij de rotonde rechtsaf de Graaf Willemlaan op. Vervolgens linksaf de Waelneslaan in. Dan eerste links de Huygensstraat in. Vervolgens 1^e rechts de Brederodehof in. Aan het einde op de T-splitsing linksaf en gelijk weer rechtsaf. Dan weg vervolgen tot aan de Van Godewijkstraat. Hier rechtsaf de Van Godewijkstraat in (ivm veiligheid voetpad achter de Shell nemen). Weg vervolgen (wordt Wateringsingel) en deze vervolgen tot vlak voor het Banckertplein. Hier linksaf de Admiraal de Ruyterlaan in. In de bocht rechtsaf de Evertsenstraat in. Dan tweede rechts de Isaac Sweerslaan in. Aan het einde rechtsaf de Evertsenstraat in. Aan het einde weer links de Evertsenstraat in en vervolgens weer linksaf de Piet Heinstraat in. Met de bocht mee naar rechts de Isaac Sweerslaan in en dan links het voetpad op richting de Antoniuslaan/Hendrik Ydenweg. Hier rechtsaf de Hendrik Ydenweg op en doorlopen tot aan de stoplichten. Hier rechtsaf het Hoogenbergpad op. Dan voetpad rechtsaf en rechtdoor het bruggetje over. Voetpad vervolgen tot aan de kruising. Hier rechtsaf het Palmhoevepad op tot aan het Jeugdspaelpark.



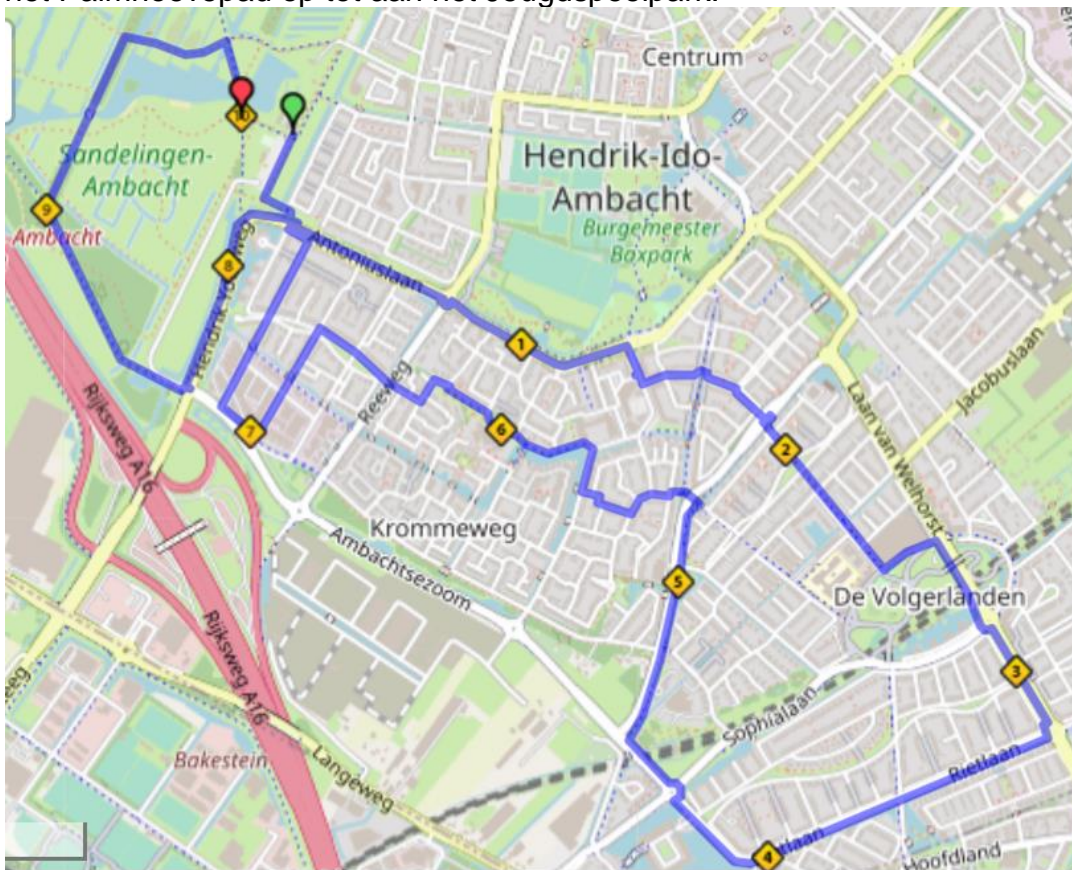
Dag 2

Vanaf Jeugdspaelpark linksaf fietspad op. Halverwege rechtsaf het voetpad op richting de Callenburghsingel. Rechtsaf de Piet Heinstrat in en 1^e linksaf de Aert van Nesstraat in. Vervolgens 1^e rechtsaf de Aert van Nesstraat in en deze vervolgen tot het einde. Daar linksaf de Kortenaerstraat in. Admiraal de Ruyterlaan oversteken en rechtdoor de Tromplaan in. Aan het einde linksaf en gelijk rechtsaf het fietspad op van de sportvelden. Fietspad vervolgen tot kruising (na de vijver). Hier linksaf (langs het Baxhuis) en fietspad vervolgen tot aan de Hoge Kade. Hoge Kade oversteken en rechtdoor het fietspad op, bruggetje over en aan het einde van het fietspad rechtsaf de P.C. Hoofdsingel op. Antoniuslaan rechtdoor oversteken en eerste links de Van der Lekstraat in en deze vervolgen. Aan het einde linksaf de Jan Wissenslaan in en aan het einde rechtsaf de Antoniuslaan op. Bij de rotonde rechtsaf de Graaf Willemlaan op en links de Guldenweg in. Aan het einde linksaf de Halfweg in. Na het tunneltje linksaf De Spiegel in. Voor de rotonde linksaf de Antoniuslaan op (heuvel op). Weg vervolgen tot aan de Nijverheidsweg. Hier rechtsaf de Nijverheidsweg in. Weg vervolgen (links aanhouden) de Veersedijk op. Bij de rotonde rechts naar beneden naar de Onderdijkse Rijweg. Hier rechtsaf de Onderdijkse Rijweg in. Weg vervolgen, gaat over in De Raadtweg. Vervolgens rechtsaf de Van Kijfhoekstraat in. Op de kruising linksaf de Pompe van Meerdervoortsingel op en vervolgens de eerste rechts de Jan Wissenslaan in. Dan eerste links de Oemstraat in en aan het einde weer links de Van Polanenstraat in. Weg vervolgen en aan het einde rechtsaf de Duyvenvoordelaan in. Direct linksaf de Gerard Alewijnstraat in. Deze uitlopen tot aan de Antoniuslaan. Hier linksaf en bij de rotonde rechtsaf de Hoge Kade op. De Weteringsingel rechtdoor oversteken en rechtdoor het parkje in lopen tot aan de Waelneslaan. Hier linksaf en direct rechtsaf de Hoge Kade op. Aan het einde linksaf de Dorpsstraat in. Weg vervolgen, gaat over in de Reeweg en doorlopen tot de kruising met de Weteringsingel. Hier rechtsaf de Weteringsingel op. Vervolgens rechtsaf de Nibbelinkstraat in. Dan eerste rechts de Scheltingastraat in en vervolgens de eerste links de Van Valckensteinstraat in. Aan het einde rechtsaf de Sandelingenstraat in en direct links de Metmanstraat in. Vervolgens linksaf de Dorpsstraat in en vervolgen tot aan de kruising. Hier rechtsaf de Dorpsstraat in en direct rechts het fietspad op (het Uitpad). Weg rechtdoor vervolgen op de Groenewaal en bij de kruising linksaf de Keerweer op. Deze vervolgen tot aan de Dorpsstraat. Hier rechtsaf de Achterambachtseweg op. Dan linksaf het voetpad op het park in, dit is het Reijnegaerdpad. Deze uitlopen tot de kruising met het fietspad en rechtsaf het fietspad op (Vreedebestpad). Bij de kruising vervolgens linksaf het Palmhoevepad op en weg vervolgen tot aan het Jeugdspaelpark.



Dag 3

Vanaf het Jeugdspaelpark rechtsaf het voetpad nemen richting de Antoniuslaan. Aan het einde linksaf de Antoniuslaan op. Bij de rotonde rechtdoor de Antoniuslaan blijven vervolgen over het fietspad. Ter hoogte van de Koolwijk rechtsaf het tunneltje onderdoor richting de Koolwijk. Na het tunneltje linksaf over het fietspad tot aan de kruising met de Avelingen. Hier rechtsaf de Avelingen op. Dan eerste links de Coba Ritsemastraat in. Deze vervolgen tot het einde. Daar het bruggetje oversteken en weg vervolgen de Johannes Chr. Bendorpstraat in. Bij de kruising rechtsaf en gelijk linksaf de Albert Cuyplaan in. Aan het einde de Krommeweg oversteken en het bruggetje over richting de Dadelgaarde. Dit fietspad helemaal volgen (gaat over in de Moerbeigaarde) tot aan de Sophiapromenade. Hier linksaf langs de winkels. Aan het einde rechtsaf de Laan van Welhorst op. Bij de tweede rotonde rechtsaf de Rietlaan in en deze helemaal uitlopen tot aan de rotonde. Hier rechtdoor de Ambachtsezoom op. Vervolgens rechtsaf de Krommeweg in (over het fietspad). Dan linksaf het tunneltje onder de Krommeweg door. Na het tunneltje links aanhouden richting de Silverkamp. Vervolgens linksaf het Soeteliefskamp in en direct rechtsaf de Silverkamp in. Met de weg mee naar links de Ring op en vervolgens rechtsaf de Luchtenburg in. Aan het einde rechtsaf de Gemeenlandskade op. In de bocht naar rechts links het voetpad op en dit voetpad volgen tot aan de Ring. Hier linksaf de Ring op. Weg vervolgen met de bocht mee naar links en eerste rechts de Hoefkens op. De Reeweg rechtdoor oversteken en dan rechtdoor de Hoge Bogerd in. Twee links de Machteld Sandelijnslaan in. Aan het einde het bruggetje over en rechtdoor Het Tasveld op. Aan het einde rechtsaf de Ambachtsezoom op. Dan de eerste rechts De Veldhoven in. Aan het einde het bruggetje over en weg vervolgen de Aalborg Haackslaan in. Aan het einde linksaf de Gerrit Hendrixlaan in en vervolgens bij het zebrapad recht de Antoniuslaan oversteken. Dan linksaf de Antoniuslaan/Hendrik Ydenweg vervolgen tot aan de stoplichten. Hier rechtsaf het Hoogenbergpad op. Dan tweede voetpad rechtsaf en rechtdoor het bruggetje over. Voetpad vervolgen tot aan de splitsing. Hier rechtsaf het Palmhoevepad op tot aan het Jeugdspaelpark.



Dag 4

Verlaat het Jeugdspeelpark aan de kant van Happy Italy en ga linksaf het voetpad op en halverwege rechtsaf richting de Callenburghsingel. Loop een klein stukje de Callenburghsingel op en ga dan rechtsaf de Piet Heinstraat in. Ga vervolgens linksaf de Evertsenstraat in en ga vervolgens linksaf de Kortenaerstraat in. Steek de Admiraal de Ruyterlaan rechtdoor over en vervolg je weg via de Tromplaan tot aan de Reeweg. Ga linksaf de Reeweg op en gelijk rechtsaf richting de sportvelden. Loop tot voorbij de sportvelden en ga dan op de kruising linksaf (langs het Baxhuis/de Sporthal) tot aan de Hoge Kade. Ga rechtsaf de Hoge Kade op. Bij de rotonde rechtdoor oversteken en ga verder op het voetpad door het parkje evenwijdig aan de Burgemeester Jonkerkade. Aan het einde ga je rechtsaf de Burgemeester Jonkerkade op en bij de rotonde ga je rechtdoor de Krommeweg op. Ga vervolgens linksaf het bruggetje over de Dadelgaarde in en loop deze helemaal uit (gaat over in de Moerbeigaarde) tot je bij de Sophiapromenade komt. Steek de Sophiapromenade rechtdoor over en ga verder op het Sophiapark-west richting de loopbrug. Steek de loopbrug over en volg het pad tot aan de Sophialaan. Ga rechtsaf de Sophialaan op en gelijk linksaf de Forel in. Bij de kruising linksaf de Vrouwgelenweg in en vervolgens bij de Jacobuslaan rechtsaf de Jacobuslaan in. Net voor de rotonde neem je de trap (links) naar beneden naar de Onderdijkse Rijweg. Onderaan de trap rechts aanhoudende Onderdijkse Rijweg in. Vlak voor de bocht naar links (tegenover de kerk) neem je rechts de trap omhoog naar de Veersedijk. Ga linksaf de Veersedijk op en gelijk weer linksaf de Veersedijk op. Steek de Antoniuslaan over en vervolg je weg op de Veersedijk. Ga nu vervolgens links de dijk af de Paulusweg in en volg de Paulusweg tot aan de Beatrixsingel. Hier ga je rechtsaf de Beatrixsingel op. Vervolgens ga je linksaf de Willem de Zwijgerstraat in en dan rechtsaf de Marijkestraat in. Ga vervolgens rechtsaf de Margrietstraat in en linksaf de Beatrixsingel op. Aan het einde linksaf de Wilhelminasingel op. Steek vervolgens rechtdoor de Graaf Willemlaan over en ga verder op de Waelneslaan. Ga linksaf de Hoge Kade op en vervolgens bij de kruising met de Weteringsingel linksaf de Weteringsingel op en gelijk rechtsaf de Hoge Kade op. Ga nu gelijk rechtsaf het bruggetje over richting het plein van het gemeentehuis. Na het gemeentehuis rechtsaf en direct linksaf de Weteringsingel op. Ga vervolgens rechtsaf de Vlasserssingel op. Halverwege ga je linksaf het bruggetje over en vervolg het voetpad tot aan de Schildmanstraat. Hier ga je rechtsaf de Schildmanstraat in en gelijk linksaf Steenbakkerstraat. Dan linksaf Steenbakkerstraat en deze rechts aanhouden via het voetpad naar de Dorpsstraat. Linksaf Dorpsstraat en vervolgens rechtsaf Dorpsstraat (t.h.v. winkels). Loop de Dorpsstraat helemaal uit en steek vervolgens rechtdoor de Sandelingenstraat over en ga de Ter Spillstraat in. Bij de T-splitsing ga je rechtsaf de Van Elkstraat in. Ga vervolgens rechtsaf de Schultz van Haegenstraat in. Bij de T-splitsing rechtsaf verder de Schultz van Haegenstraat vervolgen tot aan de Weteringsingel. Ga hier rechtsaf de Weteringsingel op richting het Jeugdspeelpark.

