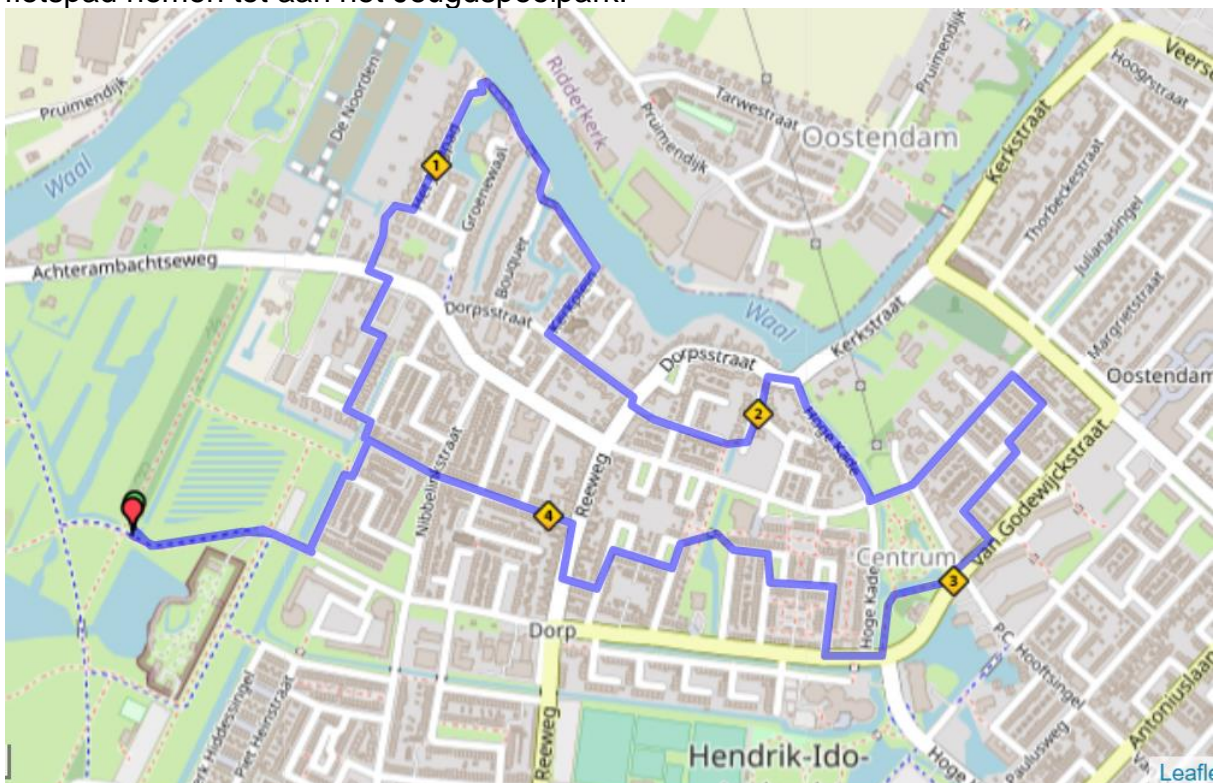


Routes avond4daagse 2022 – 5 km

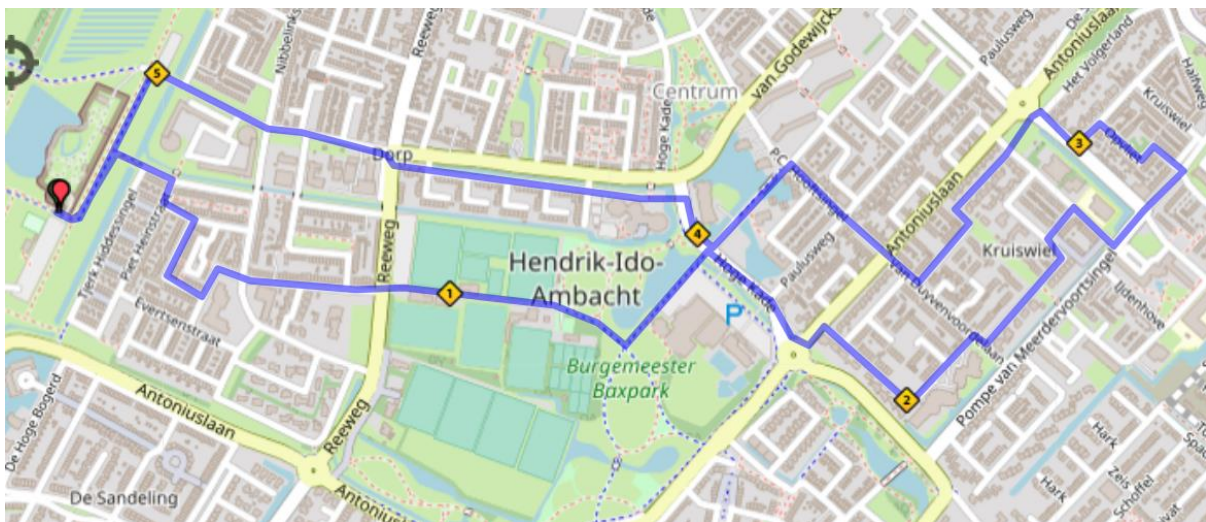
Dag 1

Vanaf Jeugdspeelpark linksaf fietspad op. Einde rechtsaf richting wateringsingel. Linksaf de Schultz van Haegenstraat in en weg vervolgen. Linksaf de Van Elkstraat in. Linksaf de Van der Weddenhof in. 1^e rechts der Weddenhof in en volgen tot aan de Dorpsstraat. Linksaf de Dorpsstraat in 1^e rechtsaf de keerweer in. Vervolgens linksaf Het Jaagpad in en deze blijven volgen. Einde rechtsaf het bruggetje over en verder rechtdoor de Bouquet in en links aanhouden het bruggetje over richting de Oordenweg. Oordenweg volgen, gaat over in het Kerkplein en bij de kerk Linksaf de Dorpsstraat in. Aan het einde rechtsaf schuin oversteken richting parkeerplaats. Parkeerplaats over en verder rechtdoor de Scheepmakersstraat in. Doorlopen tot het einde en hier het voetpad op. Vervolgens linksaf de Steenbekkersstraat in. Deze rechtdoor blijven volgen en ook hier het voetpad nemen richting de Dorpsstraat. Op de Dorpsstraat rechtsaf en direct weer rechtsaf de Hoge Kade op. Op de kruising linksaf de Waelneslaan in. Deze doorlopen tot de Huygensstraat. Hier rechtsaf de Huygensstraat in. Vervolgens rechtsaf de Brederodehof in. Deze vervolgen door de eerste links te nemen en dan de eerste rechts te nemen en aan het einde rechtsaf de Van Godewijkstraat in. Na de kruising met de PC Hoofdsingel rechtsaf het park in en hier het voetpad nemen parallel aan de Wateringsingel (achter de Shell langs) om zo ook weer uit te komen op de Wateringsingel. Vervolgens rechtsaf de Landmanshof in. Hier 1^e links nemen en aan het einde rechtsaf de Landmanshof vervolgen. Dan linksaf de Vlasserssingel op. In de bocht naar links rechtdoor het voetpad nemen en het bruggetje oversteken. Na het bruggetje links aanhouden de Warmoezershof in en de 1^e rechts nemen eveneens de Warmoezershof. Aan het einde linksaf de Warmoezershof in en vervolgens de 1^e rechts de Molenwerf in. Aan het einde rechtsaf de Reeweg op. Dan de eerste links de Scheltingastraat in. Aan het einde, net voor de bocht naar rechts links de Schultz van Haegenstraat in. Bij t-splitsing rechtsaf en weg vervolgen Schultz van Haegenstraat. Aan het einde rechtsaf het park in en linksaf het fietspad nemen tot aan het Jeugdspeelpark.



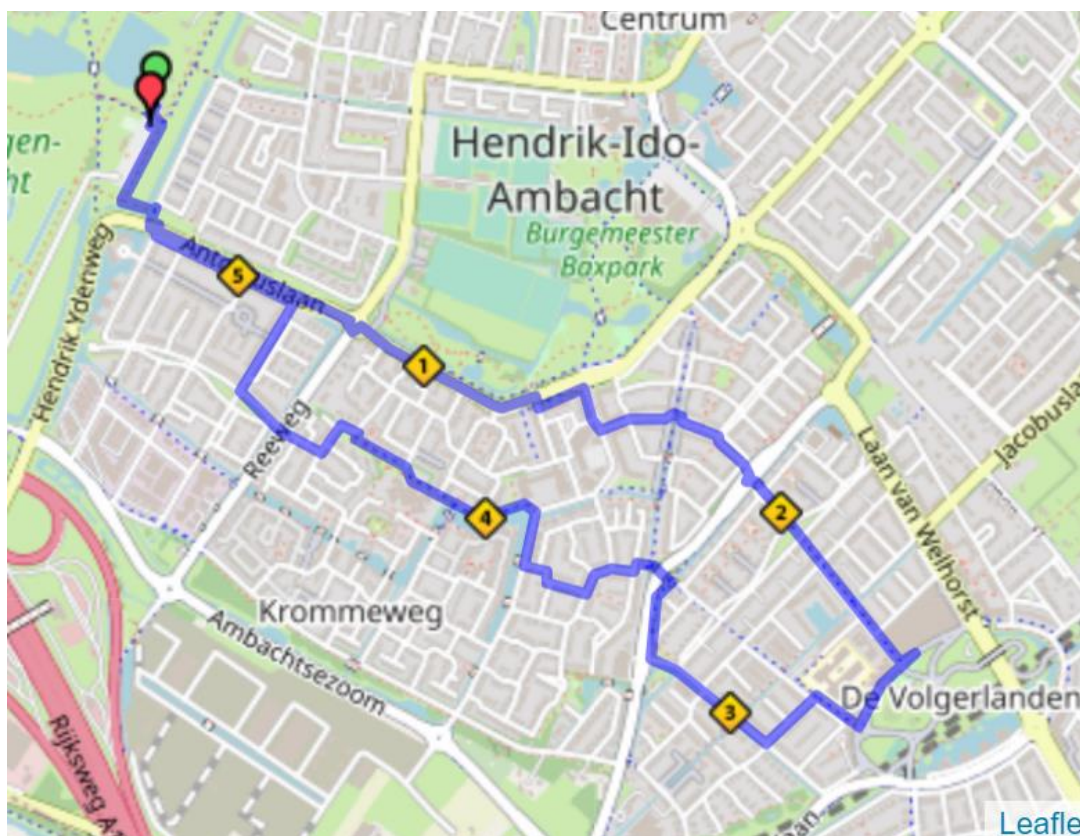
Dag 2

Vanaf Jeugdspeelpark linksaf het fietspad op. Halverwege rechtsaf het voetpad op richting de Callenburghsingel. Rechtsaf de Piet Heinstraat in en 1^e linksaf de Aert van Nesstraat in. Vervolgens 1^e rechtsaf de Aert van Nesstraat in en deze vervolgen tot het einde. Daar linksaf de Kortenaerstraat in. Admiraal de Ruyterlaan oversteken en rechtdoor de Tromplaan in. Aan het einde linksaf en gelijk rechtsaf het fietspad op van de sportvelden. Fietspad vervolgen tot kruising (na de vijver). Hier linksaf (langs het Baxhuis) en fietspad vervolgen tot aan de Hoge Kade. Hier rechtsaf de Hoge Kade op. Bij de rotonde linksaf de Antoniuslaan op. Vervolgens 1^e rechts de Gerard Alewijnstraat in. Weg vervolgen tot aan de Van Duyvenvoordelaan. Hier rechtsaf en direct linksaf de Van Polanenstraat in. Einde met de bocht meer naar links en vervolgens rechtsaf de Oemstraat in. Aan het einde rechtsaf de Jan Wissenslaan in. Aan het einde linksaf de Pompe van Meerdervoortsingel op. Bij kruising rechtdoor de Halfweg in. 1^e links de Opvliet in. Deze vervolgen tot het einde. Dan linksaf de Guldenweg in en aan het einde rechtsaf de Graaf Willemlaan op. Voor de rotonde linkaf oversteken richting de Brink. De Brink oversteken en rechtdoor de Van der Lekstraat in. Deze vervolgen tot het einde. Dan rechtsaf de Van Duyvenvoordelaan in. De Antoniuslaan rechtdoor oversteken en de PC Hoofdsingel verder vervolgen. Ter hoogte van de Tesselschadestraat linksaf het fietspad op en het bruggetje oversteken. Bij de Hoge Kade rechtsaf de Hoge Kade op en vervolgens linksaf over het bruggetje voor het gemeentehuis langs. Dan rechtdoor de Weteringsingel op (parallel) en deze vervolgen tot aan het Sandelingenpark. Hier linksaf het fietspad nemen tot aan het Jeugdspeelpark.



Dag 3

Vanaf het Jeugdspeelpark rechtsaf het voetpad nemen richting de Antoniuslaan. Aan het einde linksaf de Antoniuslaan op. Bij de rotonde recht door de Antoniuslaan blijven vervolgen over het fietspad. ter hoogte van de Koolwijk rechtsaf het tunneltje onderdoor richting de Koolwijk. Na het tunneltje linksaf over het fietspad tot aan de kruising met de Avelingen. Hier rechtsaf de Avelingen op. 1^e links de Coba Ritsemastraat in. Deze vervolgen tot het einde. Daar het bruggetje oversteken en weg vervolgen de Johannes Chr. Bendorpstraat in. Bij de kruising rechtsaf en gelijk linksaf de Albert Cuyplaan in. Na de Abraham van Strijstraat rechtsaf het voetpad op richting de Krommenweg. De Krommenweg rechtdoor oversteken en vervolgens linksaf en gelijk rechtsaf de Dadelgaarde in. Dit fietspad helemaal volgen tot aan de Sophiapromonade. Hier rechtsaf de Sophiapromonade op. Vervolgens rechtsaf de Druivengaarde in. Dan linksaf de Mispelgaarde in en bij de kruising rechtsaf de Bongerd in. Deze vervolgen tot aan de Krommeweg. Hier rechtsaf het fietspad en bij de kruising linksaf het tunneltje onderdoor. Vervolgens links aanhouden de Silverkamp in. Aan het einde van het voetpad linksaf de Soeteliefskamp in en gelijk rechtsaf de Silverkamp in. Dan links aanhouden de Ring op. 2^e rechts de Luchtenborg in. Einde rechts de Gemeenlandskade op. In de bocht naar rechts linksaf het voetpad op en voetpad volgen. Vervolgens links aanhouden de Ring op en deze vervolgen. Bij de kruising rechtsaf de Hoefkens op. Vervolgens de Reeweg rechtdoor oversteken en weg vervolgen via de Hoge Bogerd. Dan rechtsaf de Agnes Bartoutslaan in. Aan het einde met de bocht mee naar links de Gerrit Hendrixlaan in en deze vervolgen tot aan het einde. Hier rechtsaf de Antoniuslaan oversteken en vervolgens linksaf de Antoniuslaan op. Dan rechtsaf het park. Dan 1^e links en 1^e rechts om uit te komen bij het Jeugdspeelpark.



Dag 4

Verlaat het Jeugdspeelpark aan de kant van Happy Italy en ga linksaf het voetpad op en gelijk weer linksaf. Ga vervolgens de eerste rechts richting de Callenburghsingel. Loop een klein stukje de Callenburghsingel op en ga dan rechtsaf de Piet Heinstraat in. Ga vervolgens linksaf de Evertsenstraat in en ga vervolgens linksaf de Kortenaerstraat in. Steek de Admiraal de Ruyterlaan rechtdoor over en vervolg je weg via de Tromplaan tot aan de Reeweg. Ga linksaf de Reeweg op en gelijk rechtsaf richting de sportvelden. Loop tot voorbij de sportvelden en ga dan op de kruising linksaf (langs het Baxhuis/de Sporthal). Steek de Hoge Kade vervolgens rechtdoor over en ga verder over het voetpad. Steek de P.C. Hoofdsingel rechtdoor over en vervolg je weg via de Tesselschadestraat. Steek de Graaf Willemlaan over en vervolg je weg via de Mauritsstraat. Sla linksaf de Dillenburg in en loop door tot het einde. Aan het einde linksaf de Beatrixsingel op en vervolgens linksaf de Willem de Zwijgerstraat in. Ga rechtsaf de Marijkestraat in en vervolgens rechtsaf de Margrietstraat in. Aan het einde linksaf de Beatrixsingel op. Op de kruising ga je linksaf de Wilhelminasingel op. Steek vervolgens rechtdoor de Graaf Willemlaan over en ga verder op de Waelneslaan. Ga linksaf de Hoge Kade op en vervolgens bij de kruising met de Weteringsingel linksaf de Weteringsingel op en gelijk rechtsaf de Hoge Kade op. Ga nu gelijk rechtsaf het bruggetje over richting het plein van het gemeentehuis. Vervolg je weg via de Weteringsingel tot aan de Reeweg. Deze rechtdoor oversteken en de Weteringsingel vervolgen tot aan het Jeugdspeelpark.

